


















MAPKA SYTUACYJNA IMPREZY MASOWEJ „FESTIWAL KOLORÓW” – 15.08.2019 r.



-  -miejsce zbiórki do ewakuacji
-  - Straż Pożarna
-  - Pogotowie Ratunkowe
-  - główny wyłącznik prądu
-  - hydrant zewnętrzny
-  - gaśnica
- SD** - stanowisko dowodzenia
-  WE – wyjście ewakuacyjne
-  WG – wejście/wyjście główne
-  - kierunki ewakuacji
-  - drogi dojścia i rozejścia się publiczności
-  - droga dojazdu służb ratowniczych i policji
- P1,2,3,4** – posterunki ochrony
-  - punkt informacyjny
-  - punkt przyjęcia sił i środków
-  - wygrodzenie tymczasowe (teren imprezy masowej)
-  - członek posterunku
-  - toalety
-  - punkt pomocy medycznej